

Schule Oberiberg

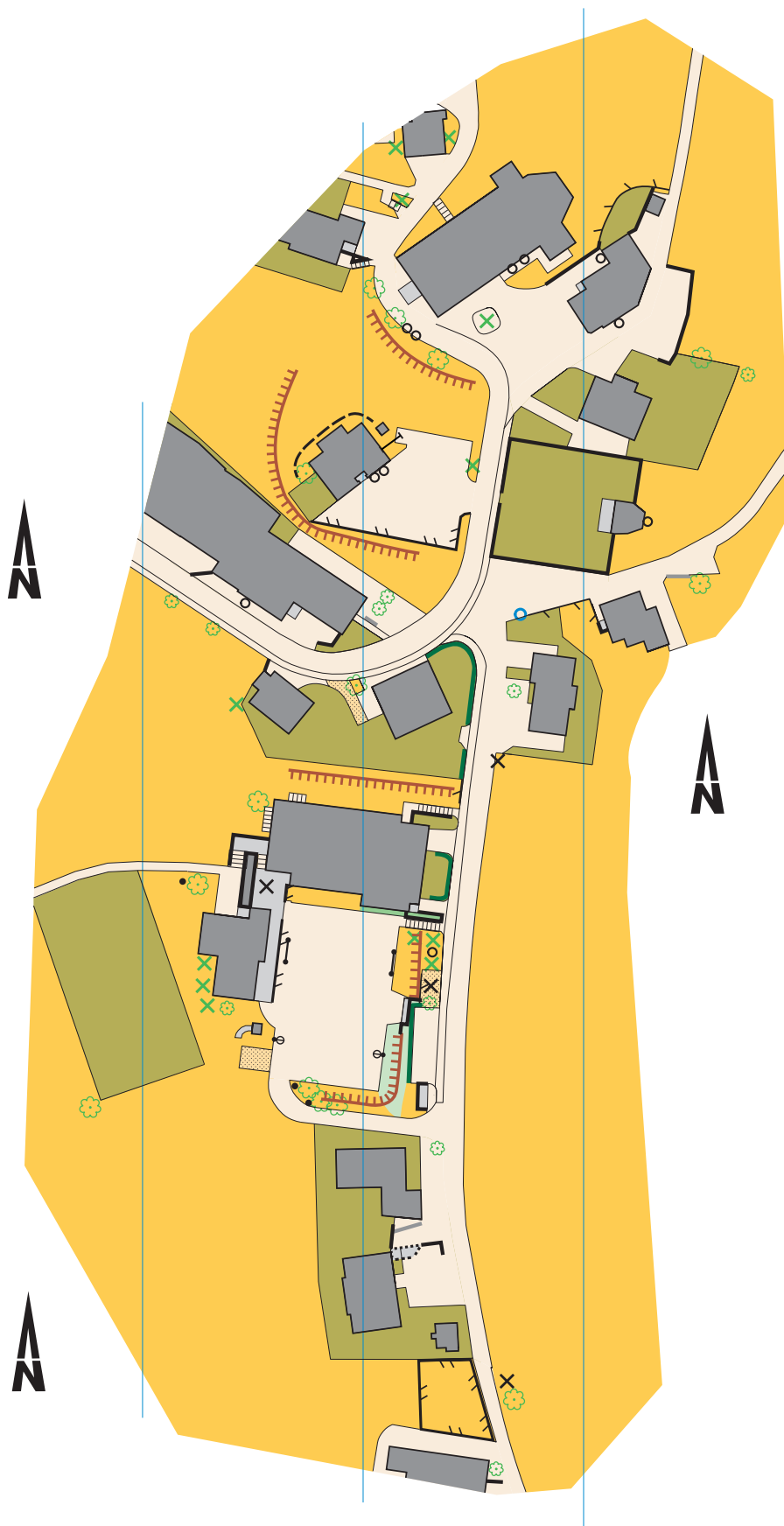
Masstab: 1:1'500
























Stand: Frühling 2016

Aufnahme: Sandro Truttmann



Mit Unterstützung der



-  Erdböschung
-  Stein
-  Sand/Kies
-  Brunnen, Springbrunnen
-  Wiese
-  Wald: Leichte Laufbehinderung
-  Wald: Starke Laufbehinderung
-  Wald: Sehr starke Laufbehinderung
-  Busch
-  Einzelbaum
-  Unpassierbare Hecke
-  Unbefestigter Fussweg
-  Pfad
-  Passierbare Mauer
-  Unpassierbare Mauer
-  Passierbarer Zaun
-  Unpassierbarer Zaun
-  Gebäude
-  Vordach, Durchgang
-  Verbotenes Gebiet (Privatgebiet)
-  Asphalt
-  Treppe, schmal
-  Besonderes künstliches Objekt